

巨龙顶前期准备

1. 信息统计

1.1 保险信息

保险预定和费用：慧旅游-任性游 计划D 2-3天，每人12元 - 已确认包含毒蛇咬伤范畴

- 姓名、身份证号、手机/邮箱（可选）
- 准备会后填写群内问卷星

1.2 知情同意书 + 家长知情短信

- 知情同意书：准备会上发放、确认参加活动后现场签名。（无法现场签名需要提供电子签名）
- 家长知情短信：本人是xxx的家长xxx，同意其在2023年4月7日到2023年4月9日外出参加上海交通大学野外生存协会举行的浙江衢州巨龙顶徒步活动。

1.3 分组/装备租赁统计

需要向协会装备部租赁的装备数目：

- 帐篷、登山包、登山杖、睡袋、防潮垫、锅、炉头、气罐
- 准备会后分组填写群内在线表格

2. 路线信息

2.1 参与队员

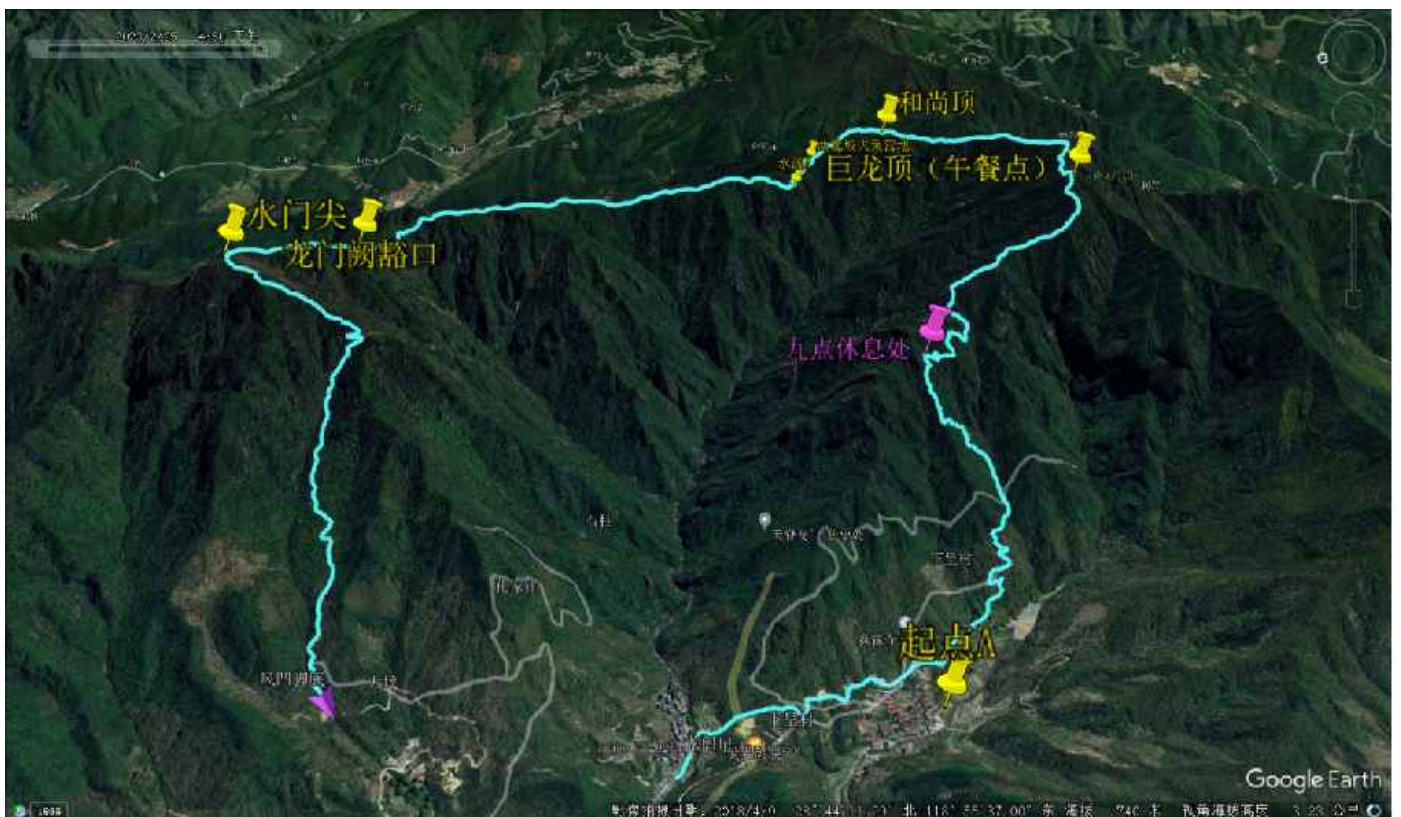
- 领队组1：韩迪、刘思飞、许家兆、喻岚
- 领队组2：冯逸祺、许洪深、张雨菡
- 会员组：焦非庸、李冬玉、孙瑞田、王斐然、张鉴轺

2.2 线路信息

豹C线位于浙江省衢州市衢江区天脊龙门大环线，豹C线徒步区域山岭走向复杂，山谷深切，范围广阔，山体坡度均在45度以上，部分通过山体坡度达70-80度，此处交通断绝，神秘莫测，民间人称之为“龙门死谷”，这一带面积约20-30平方公里，至今尚无人居住，保持了较为完整的原始状态。

巨龙顶山势巍峨磅礴，山、岗、峦起伏绵亘，宛若一条巨龙腾舞，故形象地称为巨龙顶。四周邈绝众岭，峰峦插入天际，有原始森林76.67公顷，植物1000余种，还有珍稀濒绝的国家二级保护植物：木莲花、白豆杉、夏腊梅等。森林中还栖息着20多种野生动物和50多种鸟类。

山上修竹林木种类繁多，名贵药材、珍稀花卉更是随处可见。晴天时登巨龙顶，百里山川尽收眼底，清晨可观日出，雨时云雾缭绕，阴晴之际能见到苍茫云海。



第一天路线：下呈村凉亭山庄(路程0km, 海拔550m, 行进0km, 爬升0m)——鞍部休息点(1.9km, 1080m, 1.9km, 530m)——巨龙顶(3.4km, 1400m, 1.5km, 320m)——古树群午饭点(巨龙顶后200m)——和尚顶(4.9km, 1330m, 1.5km, 80m)——滴水岩水源A(5.4km, 1270m, 0.5km, 20m)——龙门阙(7.8km, 1290m, 2.4km, 190m)——营地

里程约8km, 上升约1200m, 下降约500m, 最高海拔1409m

第二天路线：营地——水门尖(8.5km, 1420m, 0.7km, 140m)——孔家山村上口(10.6km, 680m, 2.1km)——下呈村凉亭山庄(12.9km, 550m, 2.3km)

里程约5km, 上升约220m, 下降约1000m, 最高海拔1423m

2.3 分路段路况信息

- (1) 农家——进山口：0.5km, 村庄水泥路, 路迹明显, 坡度平缓。
- (2) 进山口——鞍部休息点：1.4km, 前半段为林间小土路, 后半段为山脊, 坡度较陡, 爬升530m。
- (3) 鞍部休息点——巨龙顶：1.5km, 山脊, 爬升320m
- (4) 巨龙顶——和尚顶：1.5km, 山脊, 和尚顶从内侧林间小土路绕路, 坡度平缓, 爬升80m
- (5) 和尚顶——龙门阙：2.9km, 山脊, 坡度较缓, 爬升210m
- (6) 龙门阙——水门尖：0.7km, 龙门阙有陡峭石梯, 是攀爬难点, 其余为山脊
- (7) 水门尖——孔家山村上口：2.1km, 前半段为山脊, 后半段为林间小土路, 转折处或为碎石坡
- (8) 孔家山村上口——农家：2.3km, 宽阔的机耕道

2.4 营地方案

2.4.1 理想营地

- **位置**：跨越龙门阙难点之后扎营 - 水门尖 (8km处)
- **优点**：营地状况良好、附近有水源 (没有精确位置, 向导说越过龙门阙难点后很近)
- **缺点**：第一天行走距离较长, 且需要翻越难点, 万一迷路的情况下无法到达
- **信息来源**：农家向导、虹桥户外俱乐部负责人阿军 (二人都较为年长, 无法提供具体经纬度)

2.4.1 备用营地A:

- **位置**：和尚顶与龙门阙之间 - 西北坡大鱼营地 (28°43'49.50"北, 118°57'22.80"东, 5.4km处)

- **优点：**离滴水岩水源A较近；水源位置精确，水量水质有保证。
- **缺点：**关于这片营地最近的可靠记录在2013年；第二天行走距离较长，回到农家时间较晚。
- **信息来源：**8264游记帖、虹桥户外俱乐部负责人阿军

2.4.2 备用营地B：

- **位置：**巨龙顶和洞岩尖主峰之间 - 洞岩尖西南147米（28°43'15.06"北，118°57'4.03"东，3.6km）
- **备注：**发生紧急情况的备用营地，附近有水源，位置不确切。
- **信息来源：**2019年宁诺攀协会员线（当时新人太多体能不好，进行途中耽误了很多时间，早晨七点出发，有队员走崩，于是提前扎营，第二天一早就下撤了）

2.5 水源信息

- 大鱼营地旁水源A：有小溪or河沟（向导），水质清澈，有确切经纬度位置的滴水崖，有去年图片
- 水门尖旁营地水源：滴水崖，水流较小，水质清澈
- 近期下雨，沿途可能有零星水源点，但不确定，且一般为滴水崖等，水流小

3. 时间安排

行程时间节点 - 第一版

Day 0

17:30 凯旋门集合

18:30 出发

21:00 诸暨服务区休息

00:10 抵达农家

01:00 睡觉

大巴车从学校往返农家的车程

从沪金高速地铁站（在建，东川路S4桥下）至天脊龙门凉亭山庄，三条可选路线（均约5h20min）：

1. 申嘉湖高速——沪昆高速（全长420km）

- a. 9个服务区（枫泾51km、嘉兴97km、长安123km、下沙147km、萧山187km、诸暨224km、金华282km、兰溪325km、衢州368km）
 - b. 其中兰溪服务区仅供停车
 - c. 可在诸暨/金华服务区休息15~20分钟
2. 申嘉湖高速——练杭高速——长深高速——杭长高速——溧宁高速——沪昆高速（全长427km）
 - a. 6个服务区（嘉善65km、德清132km、桐庐248km、建德301km、龙游354km、衢州375km）
 - b. 可在桐庐/建德服务区休息15~20分钟
 3. 若沪昆高速后半段拥堵，可通过杭州绕城高速由沪昆高速（线路a）转向长深高速（线路b）

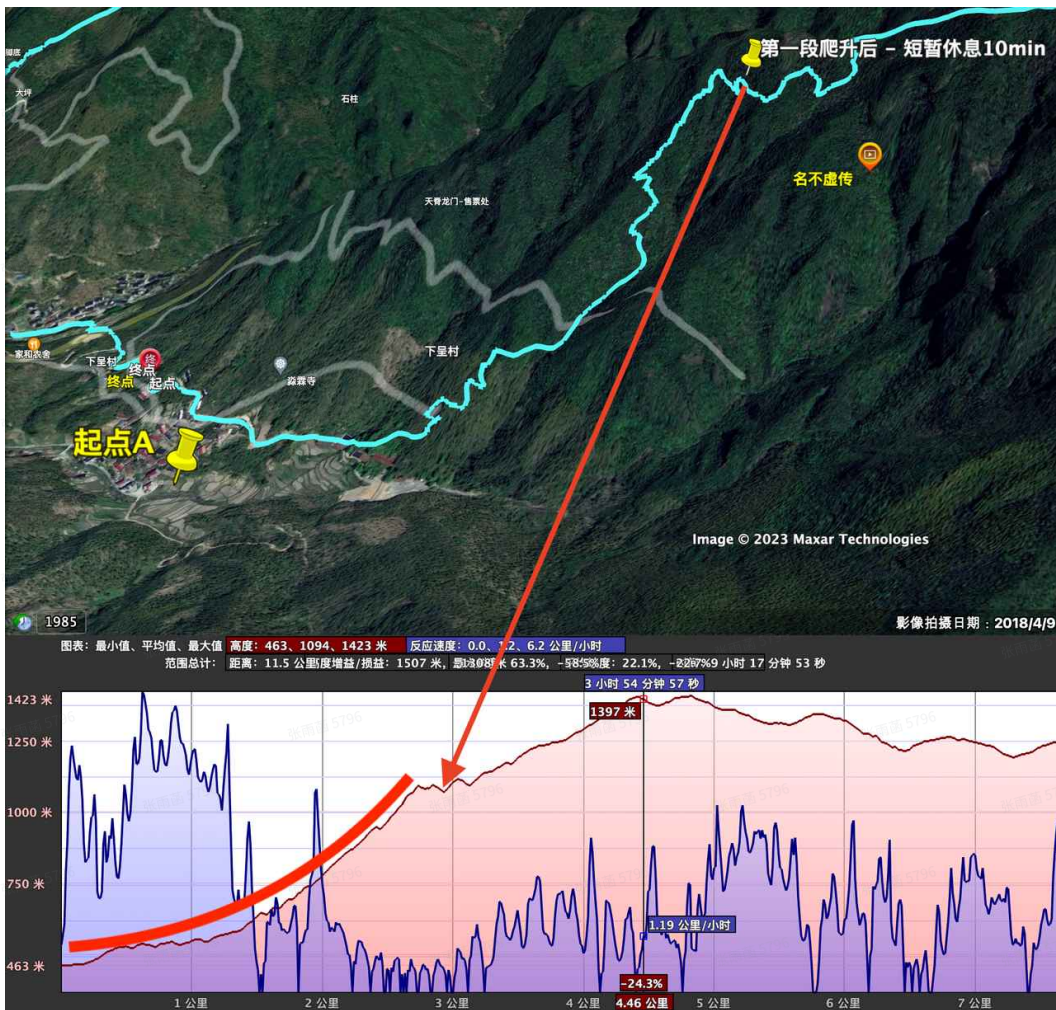
Day 1

1. 农家——鞍部休息点（距离1.9km，爬升530m）

6:00 起床，在向导家吃早饭

7:00 出发

10:15 鞍部休息点，下包休息

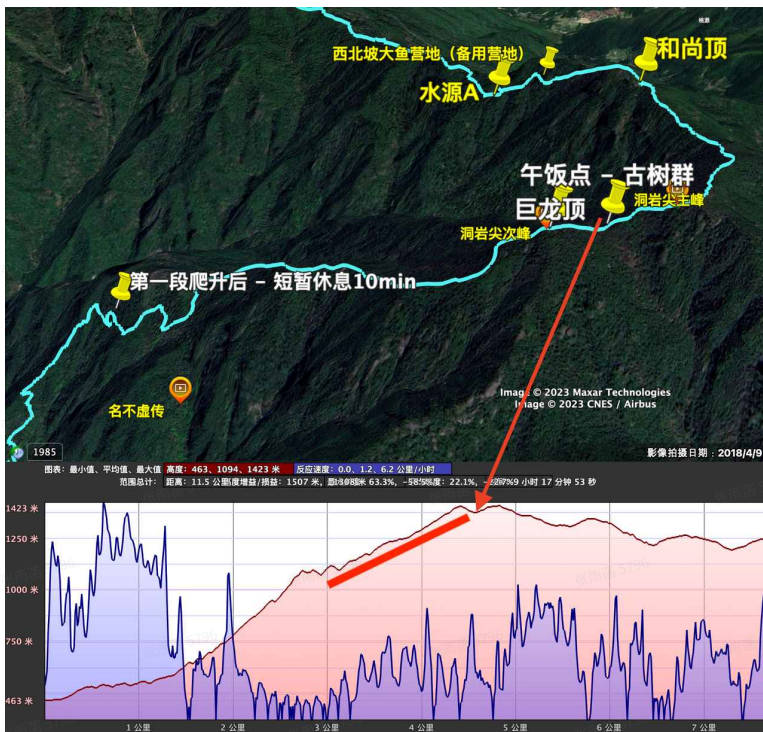


2. 鞍部休息点 —— 古树群午饭点 (距离1.6km, 爬升320m)

10:30 休息完毕, 继续上路

12:10 巨龙顶

12:30 古树群, 午饭



3. 古树群午饭点 —— 营地

13:00 出发

14:00 滴水岩水源A, 可用滤水器补充水 (距离2km, 爬升100m)

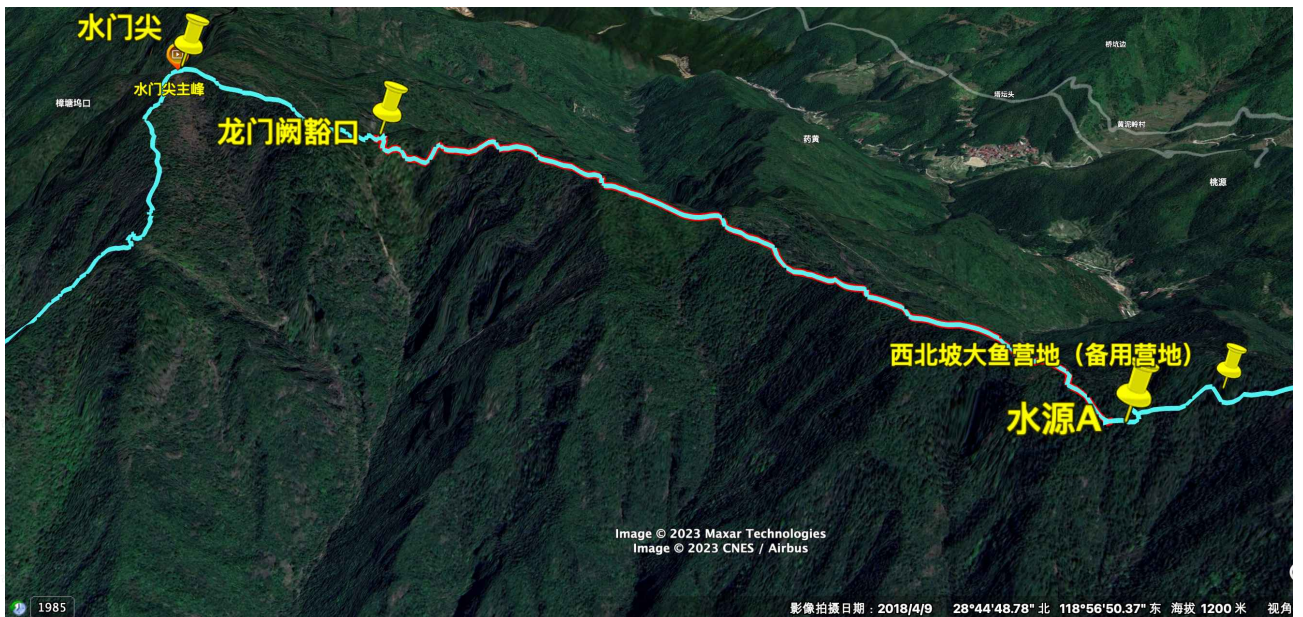
14:15 出发

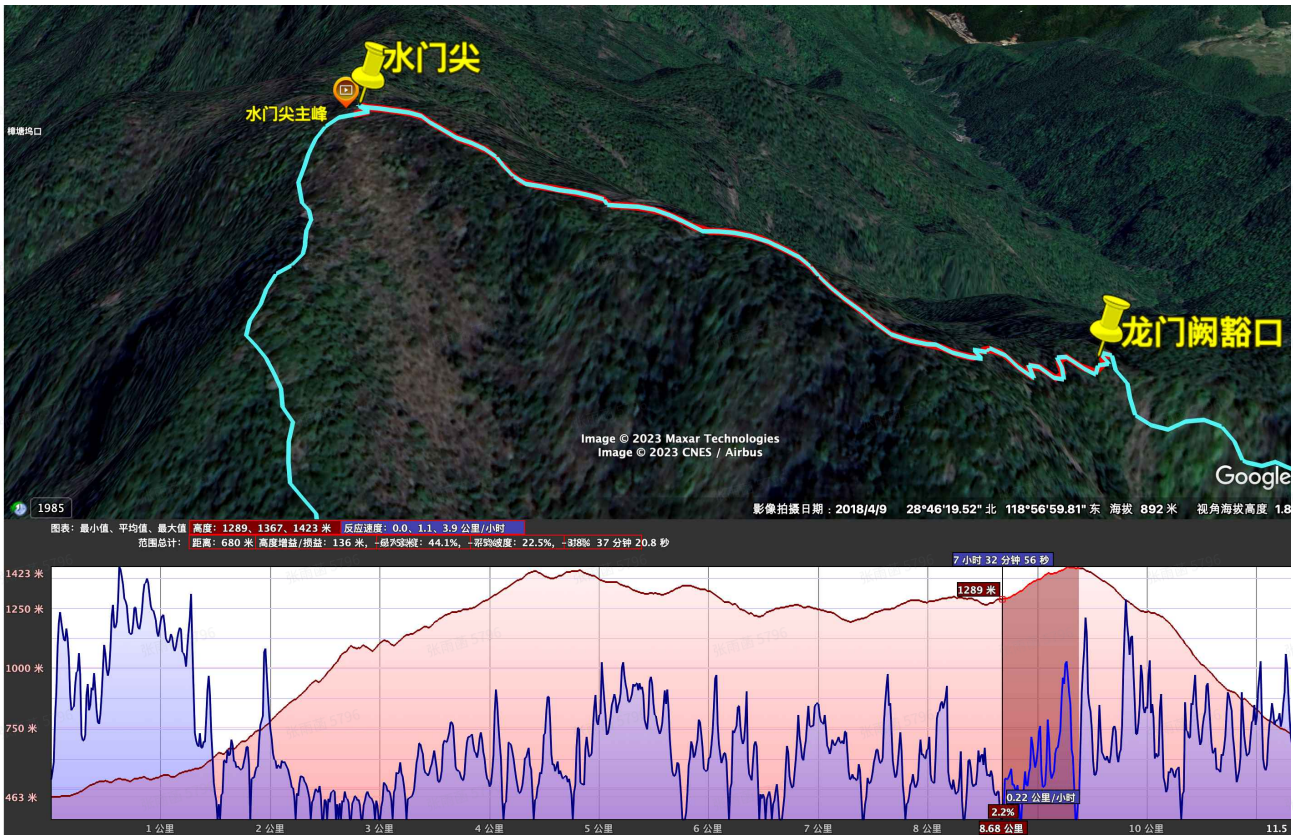
16:00 龙门阙 (距离2.4km, 爬升190m)

16:30 营地, 扎营

滴水岩水源A, 靠近备用大鱼营地, 可以停下来补充水源

特殊情况: 有队员体力不支, 或因为迷路找路耽误过多时间, 可以就地扎营





Day 2

4. 水门尖营地 - 下山终点

a. 5:00 起床

- b. 6:00 拔营出发
- c. 10:00 孔家山村上口 (2.1km, 下降600m)
- d. 10:30 农家 (2.3km)

行程时间节点 - 第二版 - 最终版

Day 0

17:00 集合

18:00 出发

01:00 到达农家

Day 1

05:00 起床

06:00 出发

06:00 - 10:30 下呈村 --> 巨龙顶

10:30 - 11:00 午饭休息

11:00 - 12:00 巨龙顶 --> 和尚顶

12:00 - 12:30 过和尚顶难点

12:30 - 16:30 和尚顶 --> 龙门阙

16:30 - 17:00 抵达营地，寻找水源

Day 2

05:00 起床

06:00 出发

10:30 到达农家

3.1 下撤路线

下撤路线1

下撤条件：Day1下午16:00前未能达到巨龙顶 或者 有人受伤及其他意外情况

露营点：备用营地B——洞岩尖西南侧147m处

下撤路线：原路返回

预计时间：距离4.5km，下降850m，~3h

下撤路线2

下撤条件：Day1越过和尚顶，但是有人受伤及其他意外情况

露营点：备用营地A——西北坡大鱼营地

下撤路线：景区下撤路线

预计时间：距离3.5km，下降720m，~3h

4. 费用方案

4.1 方案A

需要20+座位的大巴车（16座人货混装，加上司机14-15人左右，重装包装不下且容易被警察查），4400左右

（虹桥老哥可能一人和我们一起重装走全程，下表费用计算只计算了野协13个成员）

item	amount	total	per capita (total/13)
day0住宿	300	5871	452
day1早餐	130		
day2午餐	650		
保险	156		
往返大巴车	4400		
师傅食宿两晚包食宿	200		
师傅路上红牛零食	35		

4.2 方案B

虹桥户外俱乐部大约10人，和我们拼车一起往返，需要一辆更大的大巴车

—— 俱乐部其他人轻装，老哥用对讲机和我们联系，作为我们紧急情况的备用联系人，最后把他轻装的队友送下山之后与我们一起重装露营，第二天一起下撤

item	amount	total(SJTU)	per capita
day0住宿	300	1466	4800/23+ 1466/13 = 321
day1早餐	130		
day2午餐	650		
保险	156		
师傅食宿两晚包食宿	200		
师傅路上红牛零食	30		
往返大巴车	4800		

回 费用计算

5. 天气及相关建议

Part 2 天气

• 天气

- 周一到周四持续降雨，周二晚上大到暴雨
- 连续三天降水量大于20mm
- 几乎无日照时间



© 巨龙顶天气--4.3日.pptx

1. 天气

4月8日多云，有30%概率降雨，3-10度，7-12km/h东风，可能出现25km/h阵风；5:45日出，18:26日落。

4月9日阴，3-12度，1-7km/h (夜间南风、早晨东风、下午东北风)，紫外线强度高；5:44日出，18:27日落。

2. 建议

准备一次性雨衣/防水中高帮徒步鞋/背包罩、做好物理和化学防晒。

6. 衣物/装备/食物

需要携带的物品 (Check List)

红色: 必备物品
黑色: 可选物品
青色高亮: 可向协会租借的物品

装备

- 露营装备: 帐篷、睡袋、防潮垫
- 炊事装备: 炉头、气罐、锅、个人餐具
- 行走装备: 登山包、登山杖、徒步鞋、头灯、护具、防晒用品

衣物

- 帽子、魔术头巾、速干短袖/长袖、薄羽绒或薄抓绒、冲锋衣、速干长裤、袜子、雪套/绑腿

食物

- 热餐、冷餐、零食、水

其他

- 手机(充电宝)、身份证、垃圾袋、纸巾、零钱、折刀、打火机/打火石、拍摄工具等

📎衣物_装备_食品.pptx

7. 应急预案

7.1 紧急联系人电话

司机: 沪DP2830 张师傅15393408818

农家向导: 郑师傅 13575658139

虹桥户外俱乐部领队: 阿军 13301625553

校内联系人: 李轶翀 13262632797

衢州救援队: 林维文 15957171284

衢州市人民医院急诊科: 0570 3121156

衢州市中医医院急诊科: 0570 8080120

7.2 下撤路线

详见3.1下撤路线

7.3 遇蛇

衢州常见毒蛇及类型划分

血液型毒素

症状: 疼痛、出血溶血、溃烂



尖吻蝮, 五步蛇, **毒性最强**

神经型毒素

症状: 肌肉无力、呼吸困难



银环蛇, 银色纹路, 喜穴居

混合型毒素



眼镜蛇, 颈部有眼镜圈纹



竹叶青, 喜居**树上**

毒性
尖吻蝮(40%) > 银环蛇(23%) >>
眼镜蛇(10%) > 竹叶青(2%) >> 短尾蝮(8%)

死亡时间
多在六小时内死亡
短则一小时, 长则数天, 和排毒量有关

做好**防护**和**被咬后急救措施!!!**



短尾蝮, 蛇小且短, **最常**

毒蛇.pptx

7.4 遇蚂蝗

豹C环线存在蚂蝗, 潮湿季节大概率遭遇。准备缝隙小的袜子、雪套/绑腿、酒精、盐等预防和处理蚂蝗。

8. 注意事项

8.1 环境公约

除了脚印, 什么都不留下, 除了风景, 什么都不带走

8.2 装备基本知识:

- a. 打包:负重不可超过自己体重三分之一, 打包原则为轻在下, 重在上, 且重的物品靠近身体一侧, 注意常用与不常用的安放顺序, 保护扣件, 外部织带要收紧(很重要);
- b. 上包时尽量两人互相帮助, 下包后腰带要扣上, 避免损坏(重要);
- c. 帐篷: 如遇地钉打不好请领队解决, 不准穿鞋进帐篷, 不准踩踏帐杆, 帐篷附件注意收好, 不要遗漏。帐篷无法卷好请领队解决, 不要把帐篷袋撑破(新手概率较高);

8.3 活动注意事项:

- a. 一切服从领队安排。
- b. 行军过程中成单列, 人与人之间注意距离间隔, 如前方或后方看不见人应及时喊话联络, 组内保持相对队形紧密。
- c. 注意行路安全, 脚下如有碎石松动及时通知下方人员注意规避, 密林行进中保持间距, 严禁拨弹树枝。如要临时离队, 请告知组长或领队, 组长需将队员离队情况及时告知领队, 或压队。
- d. 营地安全: 火源由组长保管, 夜间如厕两人同行, 注意不要跌落溪中。个人财务及装备妥善保管好, 做好鞋子防潮措施, 帐篷远离火源, 不可离队采风等。
- e. 户外自救常识: 迷路原地等待或至最近的有路的地方等待, 不要自己出发找队伍。扭伤等请及时呼叫领队, 由领队来处理。不要采摘野果, 有朽木处注意蚊虫鼠蚁蛇。
- f. 请守时, 对自己、他人负责。
- g. 严禁在溪水较急的地方嬉戏打闹, 安全第一!
- h. 携带协会用作路标的丝带

9. 由于车辆紧张和农家紧张, 需要提前确定路线方案, 订车和住宿。 - 讨论最后决定按原计划去巨龙顶

方案一: 订37座车和虹桥户外俱乐部拼车去巨龙顶, 天气不好直接取消。

优点: 无风险。

缺点: 这周末不走线下次约齐所有人时间比较困难。

方案二: 订16座车自己去巨龙顶, 天气不好可转七姑龙须。

优点: 灵活机动

缺点：这个方案下虹桥户外俱乐部的人不会和我们一起去巨龙顶，会有更高的迷路风险

方案三：订16座车直接去七姑龙须。

优点：七姑龙须路况和天气更好

缺点：七姑龙须农家这周末没有房间，确认过周五晚可以在门口扎营且可以提供周六早餐和周日午餐；

这周去不了巨龙顶的话，要等到十月之后才能去，因为下周开始蛇会更多